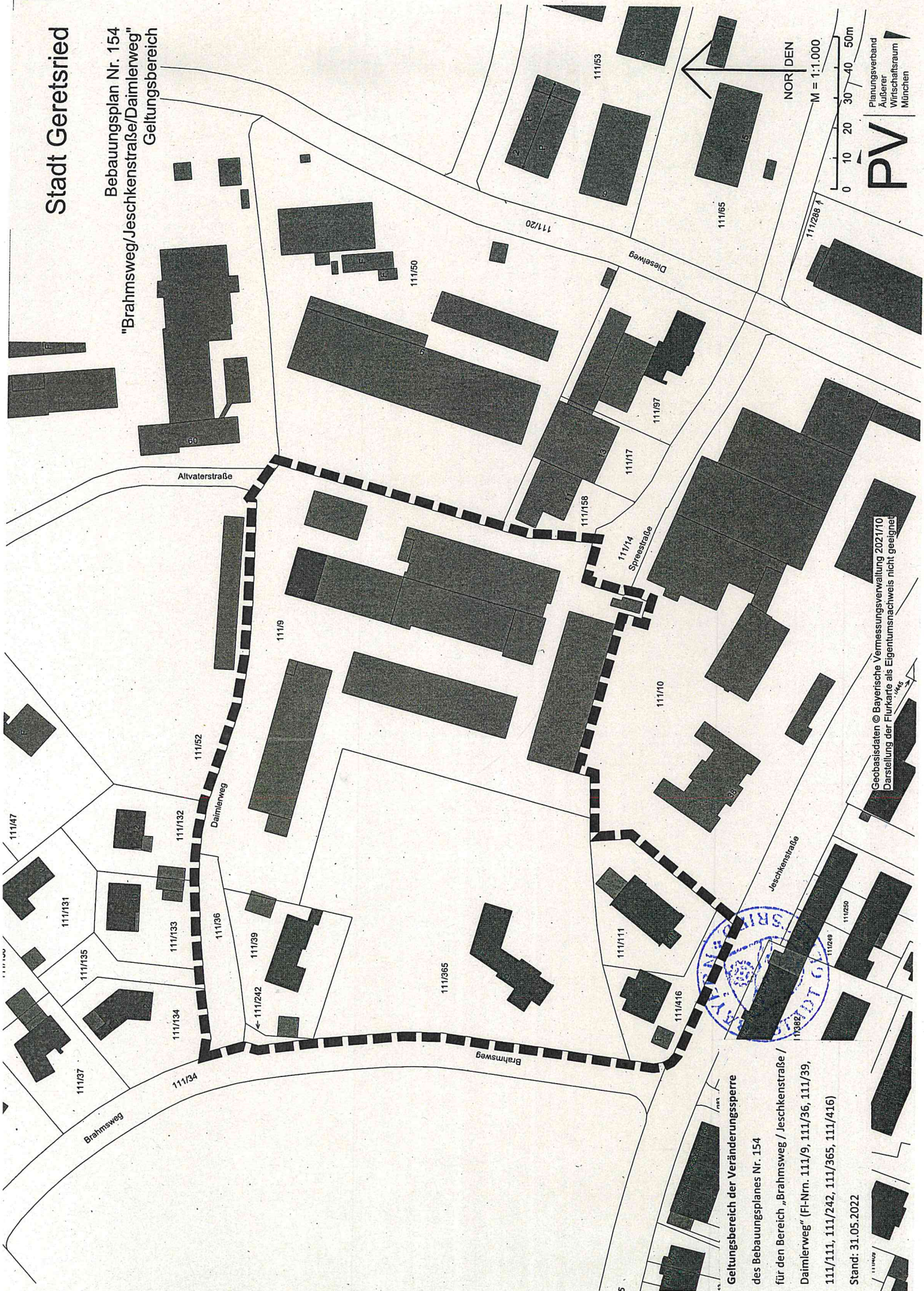


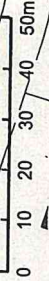
Stadt Geretsried

Bebauungsplan Nr. 154
"Brahmsweg/Jeschkenstraße/Daimlerweg"
Geltungsbereich



NOR DEN


M = 1:1.000



Planungsverband
Außerer
Wirtschaftsraum
München

PV

Geobasisdaten © Bayerische Vermessungsverwaltung 2021/10
Darstellung der Flurkarte als Eigentumsnachweis nicht geeignet



Geltungsbereich der Veränderungssperre
des Bebauungsplanes Nr. 154
für den Bereich „Brahmsweg / Jeschkenstraße /
Daimlerweg“ (Fl-Nrn. 111/9, 111/36, 111/39,
111/111, 111/242, 111/365, 111/416)
Stand: 31.05.2022